

Breitbandportal Bayern

Gemeinde Langfurth

Übersicht über die derzeitige Breitband-Nutzung und gemeldeten Bedarf

Erstellt am: 03.04.2009

Zuständig als Breitbandpate

Daniel Heßler

Mail: daniel.hessler@langfurth.de

Tel: 09856-9770-11

Hauptstraße 38

91731 Langfurth

Übersicht Gemeinde Langfurth

Nutzer	Meldungen	Unterversorgt (<1 MBit)	Erhöhter Bedarf
Unternehmen	29	24	21
Landwirtschaftliche Betriebe	0	0	0
Öffentliche Einrichtungen	0	0	0
Haushalte	188	172	0

Derzeitige Technologie (Mehrfachnennung möglich)	Meldungen	
Telefon-Modem:	20	
ISDN	34	
DSL	156	unter 0,5: 106 0,5 bis 1: 23 1 bis 3: 2 3 bis 6: 3 6 bis 10: 0 über 10: 0
WLAN	15	
WiMAX	0	
GSM/UMTS	0	
Kabel	0	
Satellit	2	
Standleitung	1	unter 0,5: 1 0,5 bis 1: 0 1 bis 3: 0 3 bis 6: 0 6 bis 10: 0 über 10: 0
		unter 0,5: 0

Sonstiges	1	0,5 bis 1: 0 1 bis 3: 1 3 bis 6: 0 6 bis 10: 0 über 10: 0
Kein Internet	9	

Übersicht der Ortsteile Langfurth

- Ammelbruch
- Dorfkemmathen
- Langfurth
- Matzmannsdorf
- Neumühle
- Oberkemmathen
- Sägmühle
- Schlierberg
- Stöckau

Ortsteil Ammelbruch

Nutzer	Meldungen	Unterversorgt (<1 MBit)	Erhöhter Bedarf
Unternehmen	5	5	5
Landwirtschaftliche Betriebe	0	0	0
Öffentliche Einrichtungen	0	0	0
Haushalte	55	51	0

Derzeitige Technologie (Mehrfachnennung möglich)	Meldungen	
Telefon-Modem:	10	
ISDN	12	
DSL	40	unter 0,5: 24 0,5 bis 1: 9 1 bis 3: 0 3 bis 6: 0 6 bis 10: 0 über 10: 0
WLAN	4	
WiMAX	0	
GSM/UMTS	0	
Kabel	0	
Satellit	0	
Standleitung	0	unter 0,5: 0 0,5 bis 1: 0 1 bis 3: 0 3 bis 6: 0 6 bis 10: 0 über 10: 0
Sonstiges	0	unter 0,5: 0 0,5 bis 1: 0 1 bis 3: 0 3 bis 6: 0 6 bis 10: 0 über 10: 0
Kein Internet	0	

Begründung für erhöhten Bedarf in Unternehmen, Landwirtschaftlichen Betrieben, öffentlichen Einrichtungen

- über 10 MBit/s: "wir versenden Kundendaten, d. h. die Dateien sind so groß"
- über 10 MBit/s: "wir sind eine Druckerei und machen unsere Korr per eMail meist haben wir 4Mbit pro Datei"
- 6 bis 10 MBit/s: "Kundendaten schneller empfangen, bearbeiten und versenden."
- 6 bis 10 MBit/s: "Kundendaten schneller empfangen, bearbeiten und versenden."



BREITBAND-INITIATIVE-BAYERN

- über 10 MBit/s: "Geschäftskorrespondenz, Email-Verkehr, Internetrecherche, Versenden größerer Datenmengen."

Ortsteil DorfKemmathen

Nutzer	Meldungen	Unterversorgt (<1 MBit)	Erhöhter Bedarf
Unternehmen	2	2	2
Landwirtschaftliche Betriebe	0	0	0
Öffentliche Einrichtungen	0	0	0
Haushalte	19	17	0

Derzeitige Technologie (Mehrfachnennung möglich)	Meldungen	
Telefon-Modem:	0	
ISDN	2	
DSL	19	unter 0,5: 13 0,5 bis 1: 2 1 bis 3: 0 3 bis 6: 0 6 bis 10: 0 über 10: 0
WLAN	2	
WiMAX	0	
GSM/UMTS	0	
Kabel	0	
Satellit	0	
Standleitung	0	unter 0,5: 0 0,5 bis 1: 0 1 bis 3: 0 3 bis 6: 0 6 bis 10: 0 über 10: 0
Sonstiges	0	unter 0,5: 0 0,5 bis 1: 0 1 bis 3: 0 3 bis 6: 0 6 bis 10: 0 über 10: 0
Kein Internet	1	

Begründung für erhöhten Bedarf in Unternehmen, Landwirtschaftlichen Betrieben, öffentlichen Einrichtungen

- 3 bis 6 MBit/s: "Datendownloads"
- 6 bis 10 MBit/s: "Download größerer Broschüren + Datenmengen. Recherche und Download aus dem Internet, u.a. grafische Gestaltungen."

Ortsteil Langfurth

Nutzer	Meldungen	Unterversorgt (<1 MBit)	Erhöhter Bedarf
Unternehmen	13	9	6
Landwirtschaftliche Betriebe	0	0	0
Öffentliche Einrichtungen	0	0	0
Haushalte	88	82	0

Derzeitige Technologie (Mehrfachnennung möglich)	Meldungen	
Telefon-Modem:	8	
ISDN	11	
DSL	78	unter 0,5: 58 0,5 bis 1: 9 1 bis 3: 2 3 bis 6: 2 6 bis 10: 0 über 10: 0
WLAN	5	
WiMAX	0	
GSM/UMTS	0	
Kabel	0	
Satellit	2	
Standleitung	0	unter 0,5: 0 0,5 bis 1: 0 1 bis 3: 0 3 bis 6: 0 6 bis 10: 0 über 10: 0
Sonstiges	1	unter 0,5: 0 0,5 bis 1: 0 1 bis 3: 1 3 bis 6: 0 6 bis 10: 0 über 10: 0
Kein Internet	6	

Begründung für erhöhten Bedarf in Unternehmen, Landwirtschaftlichen Betrieben, öffentlichen Einrichtungen

<ul style="list-style-type: none"> - 3 bis 6 MBit/s: "DSL-Light+DSL besser Möglichkeiten das Internet für gewerbliche Zwecke zu nutzen" - 6 bis 10 MBit/s: "Für unseren Betrieb sind tägl. Downloads von elementarer Bedeutung, für uns sind kürzere Wartezeiten unbedingt nötig" - 6 bis 10 MBit/s: "größere Datenmengen"

- über 10 MBit/s: "Downloads Homepage"
- über 10 MBit/s: "Kundenbestellungen, Händlerbestellungen alles Online"
- über 10 MBit/s: "kontakt mit Lieferanten und Kunden"
- Kein weiterer Bedarf: "DSL-Light+DSL
muß Daten in Volumen von bis zu 5GByte versenden"
- Kein weiterer Bedarf: "schnelleres Internet (wie Feuchtwangen) schnelleres herunterladen von Daten"
- Kein weiterer Bedarf: "in unserem Fertigungsbetrieb in Langfurth wäre dringender Bedarf einer guten DSL-Leitung"
- Kein weiterer Bedarf: "Bei einem Kundenbestandsabgleich bzw. online Service von Seiten der Versicherung wäre oft ein schnelleres Netz von Vorteil"
- Kein weiterer Bedarf: "zu hohe Wartezeiten, Als Reisebüro arbeiten wir gangztägig im Internet"
- Kein weiterer Bedarf: "ich bez für 3MB! Kommunikation wird schneller + effektiver neben email kann ich dann auch Kundenberatung durchführen"
- Kein weiterer Bedarf: "DSL-Light+DSL
muß Daten in Volumen von bis zu 5GByte versenden"

Ortsteil Matzmannsdorf

Nutzer	Meldungen	Unterversorgt (<1 MBit)	Erhöhter Bedarf
Unternehmen	0	0	0
Landwirtschaftliche Betriebe	0	0	0
Öffentliche Einrichtungen	0	0	0
Haushalte	3	3	0

Derzeitige Technologie (Mehrfachnennung möglich)	Meldungen	
Telefon-Modem:	1	
ISDN	2	
DSL	0	unter 0,5: 0 0,5 bis 1: 0 1 bis 3: 0 3 bis 6: 0 6 bis 10: 0 über 10: 0
WLAN	0	
WiMAX	0	
GSM/UMTS	0	
Kabel	0	
Satellit	0	
Standleitung	0	unter 0,5: 0 0,5 bis 1: 0 1 bis 3: 0 3 bis 6: 0 6 bis 10: 0 über 10: 0
Sonstiges	0	unter 0,5: 0 0,5 bis 1: 0 1 bis 3: 0 3 bis 6: 0 6 bis 10: 0 über 10: 0
Kein Internet	0	

Ortsteil Neumühle

Keine Meldungen erfasst

Ortsteil Oberkemmatten

Nutzer	Meldungen	Unterversorgt (<1 MBit)	Erhöhter Bedarf
Unternehmen	8	7	7
Landwirtschaftliche Betriebe	0	0	0
Öffentliche Einrichtungen	0	0	0
Haushalte	18	16	0

Derzeitige Technologie (Mehrfachnennung möglich)	Meldungen	
Telefon-Modem:	0	
ISDN	5	
DSL	19	unter 0,5: 11 0,5 bis 1: 3 1 bis 3: 0 3 bis 6: 1 6 bis 10: 0 über 10: 0
WLAN	2	
WiMAX	0	
GSM/UMTS	0	
Kabel	0	
Satellit	0	
Standleitung	1	unter 0,5: 1 0,5 bis 1: 0 1 bis 3: 0 3 bis 6: 0 6 bis 10: 0 über 10: 0
Sonstiges	0	unter 0,5: 0 0,5 bis 1: 0 1 bis 3: 0 3 bis 6: 0 6 bis 10: 0 über 10: 0
Kein Internet	1	

Begründung für erhöhten Bedarf in Unternehmen, Landwirtschaftlichen Betrieben, öffentlichen Einrichtungen

- 6 bis 10 MBit/s: "Pläne und Dateien werden per Internet versendet"
- über 10 MBit/s: "Aufträge werden per Internet bearbeitet"
- über 10 MBit/s: "weil ich immer größere Datenmengen zu versenden habe, auch große Downloads sonst mit 1-3 Mbits zu langsam"
- über 10 MBit/s: "größere Datenmengen"
- Kein weiterer Bedarf: "eigene Homepage/ täglich geschäftlich im Internet je schneller, desto günstiger"
- über 10 MBit/s: "größere Datenmengen -> Anträge, Vorgänge, Bilder, Schadensmeldungen werden nur noch per Datenträger versendet."
- über 10 MBit/s: "Versenden von größeren Datenmengen, z. B. Pläne und Zeichnungen. Bestellungen über Internet."
- 6 bis 10 MBit/s: "Download großer Datenmengen, z. B. Baupläne, Ausschreibungstexte, Versenden von Bilddateien/Fassadenansichten an Bauherren."

Ortsteil Sägmühle

Keine Meldungen erfasst

Ortsteil Schlierberg

Nutzer	Meldungen	Unterversorgt (<1 MBit)	Erhöhter Bedarf
Unternehmen	1	1	1
Landwirtschaftliche Betriebe	0	0	0
Öffentliche Einrichtungen	0	0	0
Haushalte	2	0	0

Derzeitige Technologie (Mehrfachnennung möglich)	Meldungen	
Telefon-Modem:	0	
ISDN	1	
DSL	0	unter 0,5: 0 0,5 bis 1: 0 1 bis 3: 0 3 bis 6: 0 6 bis 10: 0 über 10: 0
WLAN	2	
WiMAX	0	
GSM/UMTS	0	
Kabel	0	
Satellit	0	
Standleitung	0	unter 0,5: 0 0,5 bis 1: 0 1 bis 3: 0 3 bis 6: 0 6 bis 10: 0 über 10: 0
Sonstiges	0	unter 0,5: 0 0,5 bis 1: 0 1 bis 3: 0 3 bis 6: 0 6 bis 10: 0 über 10: 0
Kein Internet	0	

Begründung für erhöhten Bedarf in Unternehmen, Landwirtschaftlichen Betrieben, öffentlichen Einrichtungen



BREITBAND-INITIATIVE-BAYERN

- 6 bis 10 MBit/s: "Bestellungen werden online verschickt"

Ortsteil Stöckau

Nutzer	Meldungen	Unterversorgt (<1 MBit)	Erhöhter Bedarf
Unternehmen	0	0	0
Landwirtschaftliche Betriebe	0	0	0
Öffentliche Einrichtungen	0	0	0
Haushalte	3	3	0

Derzeitige Technologie (Mehrfachnennung möglich)	Meldungen	
Telefon-Modem:	1	
ISDN	1	
DSL	0	unter 0,5: 0 0,5 bis 1: 0 1 bis 3: 0 3 bis 6: 0 6 bis 10: 0 über 10: 0
WLAN	0	
WiMAX	0	
GSM/UMTS	0	
Kabel	0	
Satellit	0	
Standleitung	0	unter 0,5: 0 0,5 bis 1: 0 1 bis 3: 0 3 bis 6: 0 6 bis 10: 0 über 10: 0
Sonstiges	0	unter 0,5: 0 0,5 bis 1: 0 1 bis 3: 0 3 bis 6: 0 6 bis 10: 0 über 10: 0
Kein Internet	1	

Unternehmen in Langfurth

Nutzer	Meldungen	Unterversorgt (<1 MBit)	Erhöhter Bedarf
Unternehmen	29	24	21

Derzeitige Technologie (Mehrfachnennung möglich)	Meldungen	
Telefon-Modem:	0	
ISDN	5	
DSL	24	unter 0,5: 11 0,5 bis 1: 0 1 bis 3: 2 3 bis 6: 3 6 bis 10: 0 über 10: 0
WLAN	0	
WiMAX	0	
GSM/UMTS	0	
Kabel	0	
Satellit	0	
Standleitung	0	unter 0,5: 0 0,5 bis 1: 0 1 bis 3: 0 3 bis 6: 0 6 bis 10: 0 über 10: 0
Sonstiges	0	unter 0,5: 0 0,5 bis 1: 0 1 bis 3: 0 3 bis 6: 0 6 bis 10: 0 über 10: 0
Kein Internet	0	
Bedarf	21	unter 0,5: 0 0,5 bis 1: 0 1 bis 3: 0 3 bis 6: 2 6 bis 10: 8 über 10: 11

Landwirtschaftliche Betriebe in Langfurth

Keine Meldungen erfasst

Öffentliche Einrichtungen in Langfurth

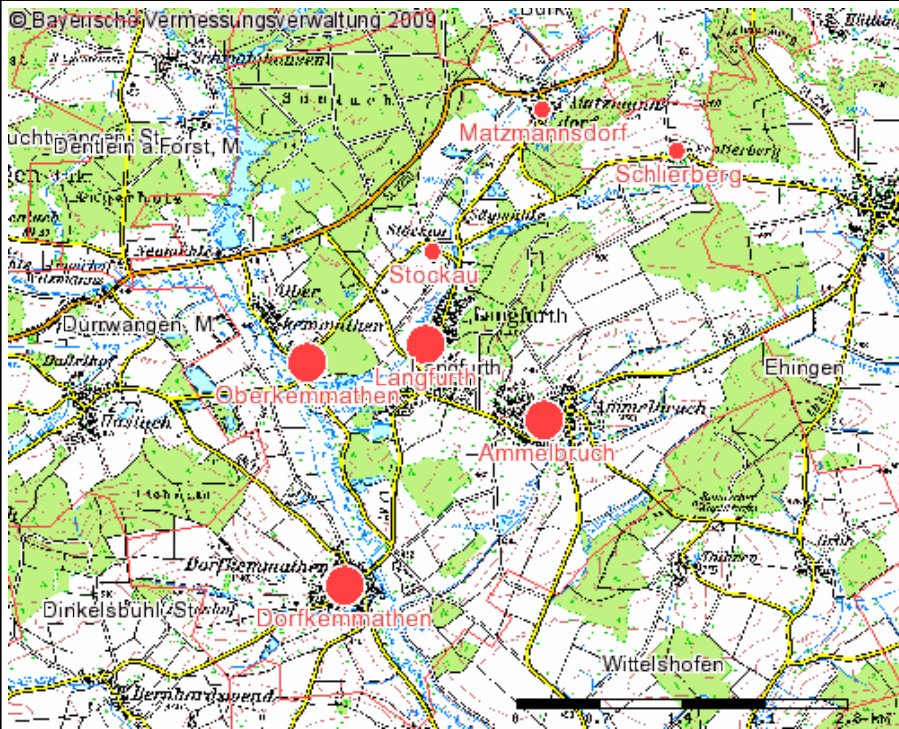
Keine Meldungen erfasst

Haushalte in Langfurth

Nutzer	Meldungen	Unterversorgt (<1 MBit)	Erhöhter Bedarf
Haushalte	188	172	0

Derzeitige Technologie (Mehrfachnennung möglich)	Meldungen	
Telefon-Modem:	20	
ISDN	29	
DSL	132	unter 0,5: 95 0,5 bis 1: 23 1 bis 3: 0 3 bis 6: 0 6 bis 10: 0 über 10: 0
WLAN	15	
WiMAX	0	
GSM/UMTS	0	
Kabel	0	
Satellit	2	
Standleitung	1	unter 0,5: 1 0,5 bis 1: 0 1 bis 3: 0 3 bis 6: 0 6 bis 10: 0 über 10: 0
Sonstiges	1	unter 0,5: 0 0,5 bis 1: 0 1 bis 3: 1 3 bis 6: 0 6 bis 10: 0 über 10: 0
Kein Internet	9	

Langfurth: Unterversorgte Nutzer



Kartenthemen

- Unterversorgte Ortsteile gesamt
 - 1 bis 5 (Unternehmen, Landw. Betriebe, Öff. Einricht., Haushalte)
 - (6 bis 10 Unternehmen, Landw. Betriebe, Öff. Einricht., Haushalte)
 - 11 und mehr (Unternehmen, Landw. Betriebe, Öff. Einricht., Haushalte)

Hintergrundthemen

- Digitale Luftbildkarte (ab M. 1:10.000)
- Digitale Ortskarte (ab M. 1:10.000)
- Topografische Karte (ab M. 1:50.000 bis M. 1:10.000)
- Reg. Bez. -Grenze





- Landkreisgrenze

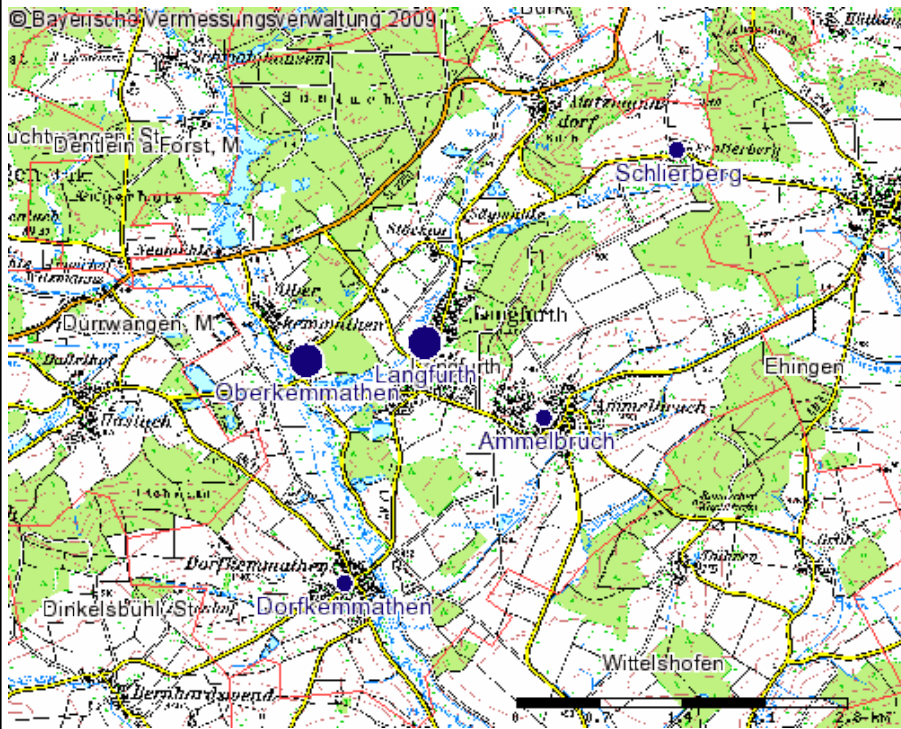


- Gemeindegrenze



Geodaten: © Bayer. Vermessungsverwaltung  powered by IHK-GIS 

Langfurth: Erhöhter Bedarf





Kartenthemen

- Ortsteile mit Mehrbedarf gesamt
 - 1 bis 5 (Unternehmen, Landw. Betriebe, Öff. Einricht., Haushalte)
 - (6 bis 10 Unternehmen, Landw. Betriebe, Öff. Einricht., Haushalte)
 - 11 und mehr (Unternehmen, Landw. Betriebe, Öff. Einricht., Haushalte)

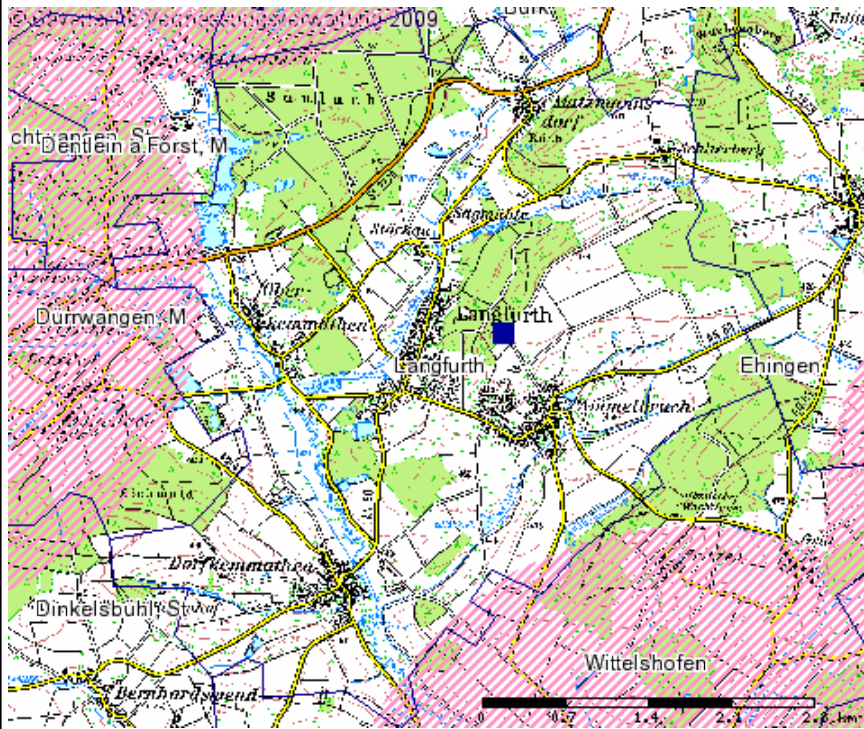
Hintergrundthemen

- Digitale Luftbildkarte (ab M. 1:10.000)
- Digitale Ortskarte (ab M. 1:10.000)
- Topografische Karte (ab M. 1:50.000 bis M. 1:10.000)
- Reg. Bez. -Grenze
- Landkreisgrenze
- Gemeindegrenze



Geodaten: © Bayer. Vermessungsverwaltung  powered by IHK-GIS 

Langfurth: Breitbandinfrastruktur



Kartenthemen

- HVT-Standorte
Standort HVT Telekom
- HVT-Radien
Radius 1 km
Radius 3 km
- Standorte Deutsche Funkturm GmbH (DFMG)
Standort DFMG
- Mobilfunkstandorte Vodafone
Freistehende Masten Vodafone

Hintergrundthemen

- Topografische Karte (ab M. 1:50.000 bis M. 1:10.000)
- Reg.Bez.-Grenze
- Landkreisgrenze
- Gemeindegrenze

Geodaten: © Bayer. Vermessungsverwaltung  powered by IHK-GIS 